













**Legende:**

-  MW-Kanal vorhanden
-  MW-Stützen vorhanden
-  Lage der Anschlussltg. durch Ortung festgestellt! (vor Baubeginn)
-  Asphalt
-  Regenrinne, 1-zeilig
-  Gehweg aus Betonsteinpflaster
-  Grünfläche
-  Pflasterfläche
-  Grundstücksanschlussleitung Erneuerung
-  Grundstücksanschlussleitung Renovierung
-  Grundstücksanschlussleitung Reparatur
-  Grundstücksanschlussleitung keine Maßnahme
-  Schurf / Rammkernsondierung
-  Straßenachse
-  Straßeneinlauf geplant
-  Grundstück muss noch erworben werden

**ENTWURF**

Der Antragsteller: Bönen, den .....	Für die Planung: Lippstadt, den .....
--	--

Änderungen a b c	Auftraggeber: <b>GEMEINDE BÖNEN</b> 
Projekt-Nr.: 20/002/001	Projekt: <b>Straßenanierung und Erneuerung Grundstücksanschlussleitungen "Am Haferkamp"</b>
Datei: Bönen\Am Haferkamp\Entw.\LP.dwg	bearb./Datum: Wa 17.11.20
gepr./Datum: Grö	Planinhalt: <b>Lageplan (Variante 1) - Straßenbau -</b>
Maßstab: 1:250	Zeichnungs-Nr.: <b>4a</b>